MAPA DE INCLINAÇÕES NORTE-SUL

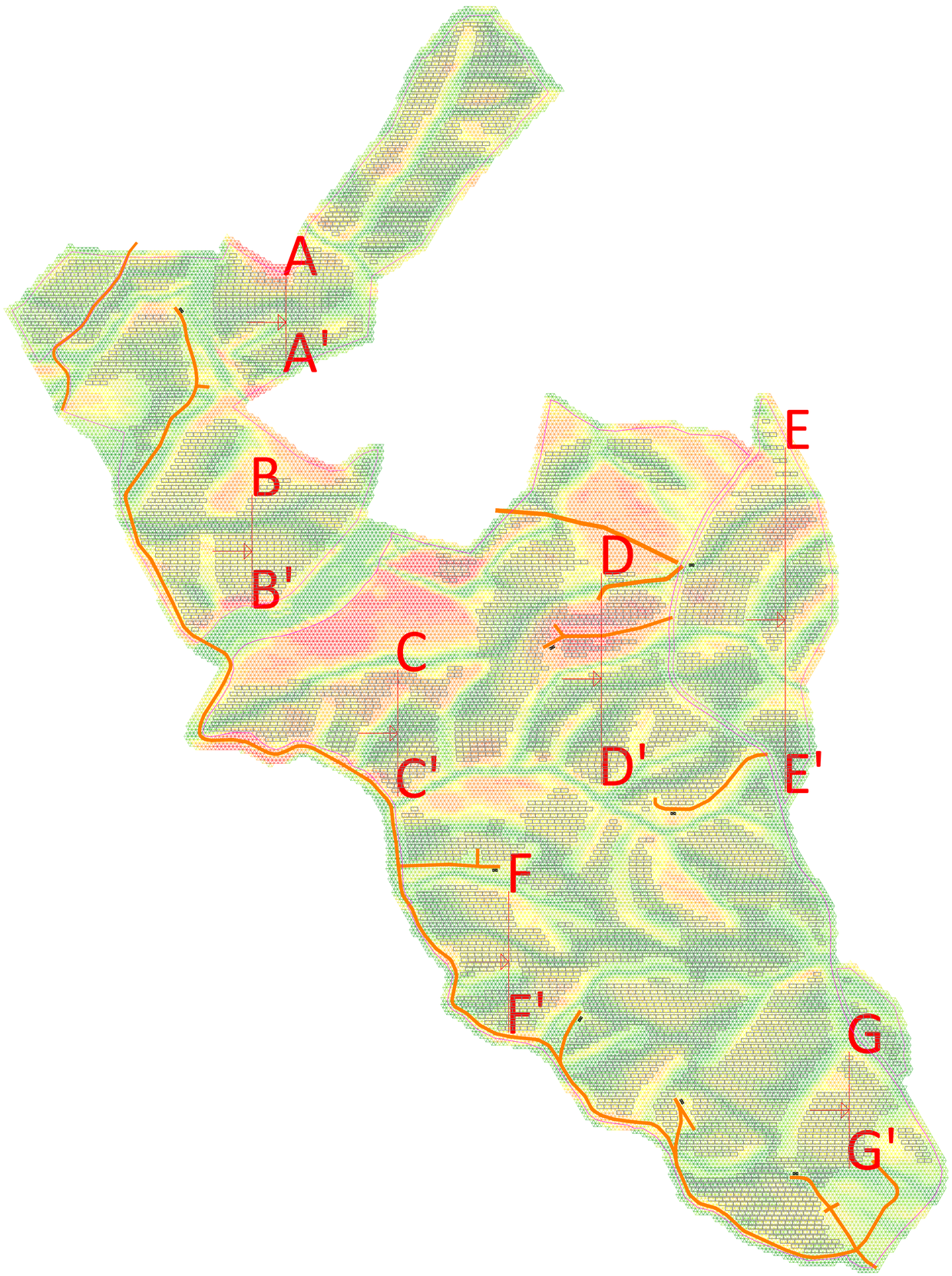

Intervalo, %	Distribution, %	Color
0 - 4,99 %	14.580	
5 - 9,99 %	13.202	
10 - 14,99 %	14.418	
15 - 19,99 %	14.493	
20 - 24,99 %	13.344	
25 - 29,99 %	11.423	
30 - 34,99 %	7.295	
35 - 39,99 %	4.353	
40 - 44,99 %	3.111	
45 - 49,99 %	1.847	
50 - 142,815 %	1.932	

Slope direction: North-South
Mesh density: 5.000 m

PERFIS TOPOGRAFICOS NORTE-SUL
VER FOLHA 03
ESCALA HORIZONTAL 1:3.000
ESCALA VERTICAL X3

Sistema de Coordenadas:
ETRS89.Portugal/TM06
Unidades: metros

LEGENDA

PT - Posto de transformação

Estrada / acesso

Mesa fotovoltaica

Vedação

REV.	DESCRIÇÃO	DATA	ALTERADO	APROVADO
0B	SEGUNDA EMISSÃO	23.09.2026	J.P.	J.F.
0A	PRIMEIRA EMISSÃO	07.09.2026	J.F.	J.F.

CHINT

PROJECTO

CSF DE TERRA RUIVA (TAVIRA)
POTÊNCIA DE LIGAÇÃO 49,9MVA (DGEG 2778)

PROJETOU	J.P.
DESENHOU	J.P.
VERIFICOU	J.F.
APROVOU	J.F.
DATA	23.09.2026
FORMATO	A1 (841x594)

TÍTULO

Movimento de Terras Geral da Central FV
Perfis Topográficos

PLANO Nº
TERRA RUIVA PER

ESCALA	REV.
1:3.000	0B

PAGINA
01 / 03

MAPA DE INCLINAÇÕES ESTE-OESTE

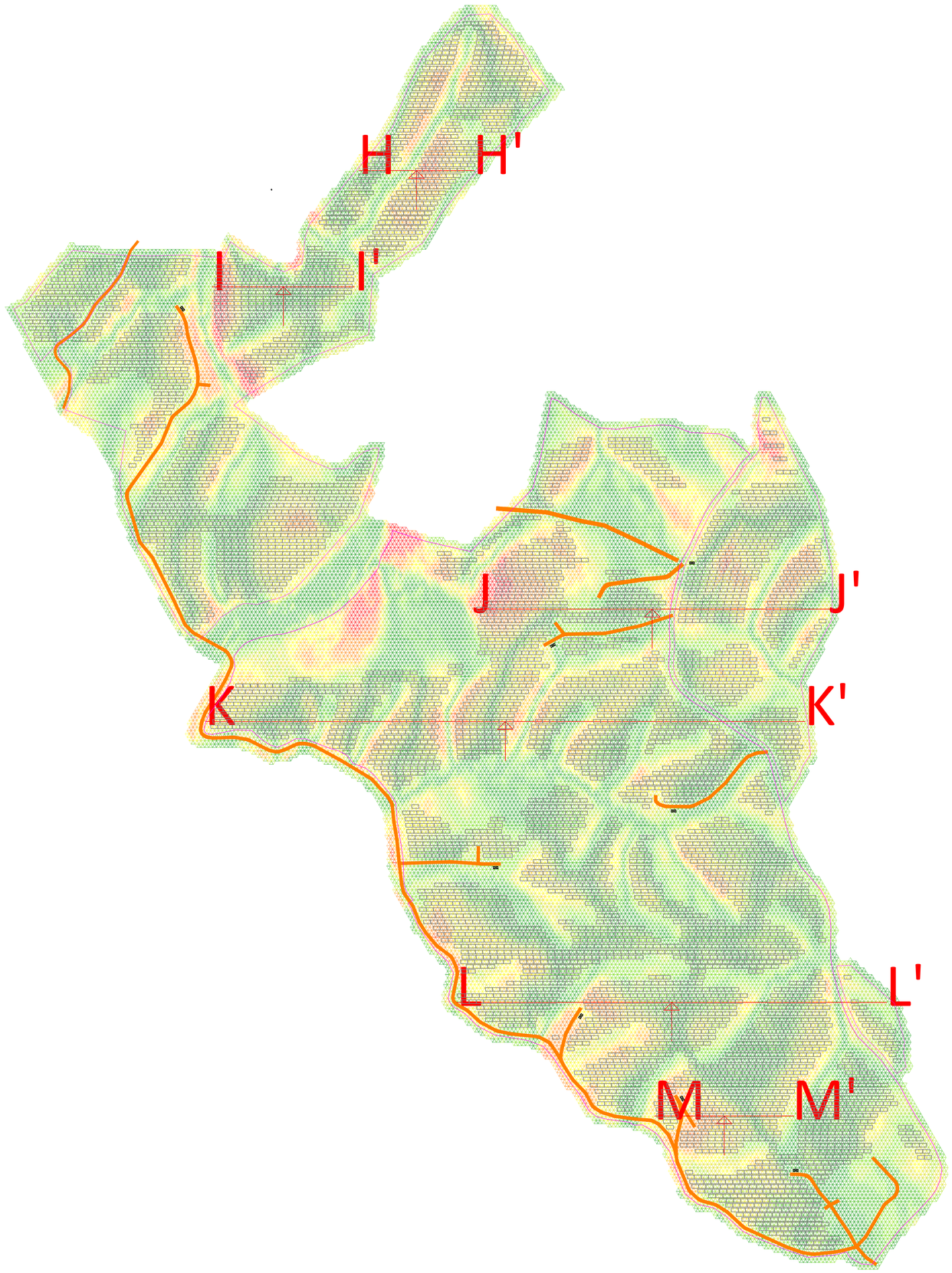

Intervalo, %	Distribution, %	Color
0 - 4,99 %	18.279	
5 - 9,99 %	17.810	
10 - 14,99 %	16.993	
15 - 19,99 %	13.592	
20 - 24,99 %	11.402	
25 - 29,99 %	8.970	
30 - 34,99 %	6.724	
35 - 39,99 %	3.441	
40 - 44,99 %	1.347	
45 - 49,99 %	0.652	
50 - 142,815 %	0.790	

Slope direction: East-West
Mesh density: 5.000 m

PERFIS TOPOGRAFICOS ESTE-OESTE
VER FOLHA 03
ESCALA HORIZONTAL 1:3.000
ESCALA VERTICAL X3

Sistema de Coordenadas:
ETRS89.Portugal/TM06
Unidades: metros

LEGENDA

PT - Posto de transformação

Estrada / acesso

Mesa fotovoltaica

Vedação

REV.	DESCRIÇÃO	DATA	ALTERADO	APROVADO
0B	SEGUNDA EMISSÃO	23.09.2026	J.P.	J.F.
0A	PRIMEIRA EMISSÃO	07.09.2026	J.F.	J.F.

CHINT

PROJECTO

CSF DE TERRA RUIVA (TAVIRA)
POTÊNCIA DE LIGAÇÃO 49,9MVA (DGEG 2778)

PROJETOU	J.P.
DESENHOU	J.P.
VERIFICOU	J.F.
APROVOU	J.F.
DATA	23.09.2026
FORMATO	A1 (841x594)

TITULO

Movimento de Terras Geral da Central FV
Perfis Topográficos

PLANO Nº
TERRA RUIVA PER

ESCALA	REV.
1:3.000	0B

PAGINA
02 / 03

PERFIS TOPOGRAFICOS A-A' A M-M'

ESCALA HORIZONTAL 1:3.000 | ESCALA VERTICAL X3

Section A-A'

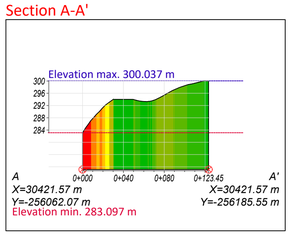

Section B-B'

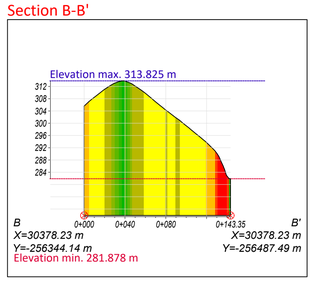

Section C-C'

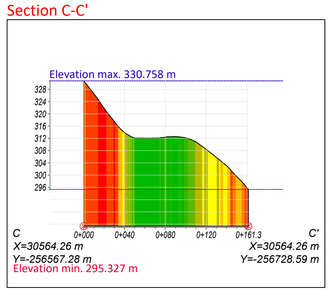

Section D-D'

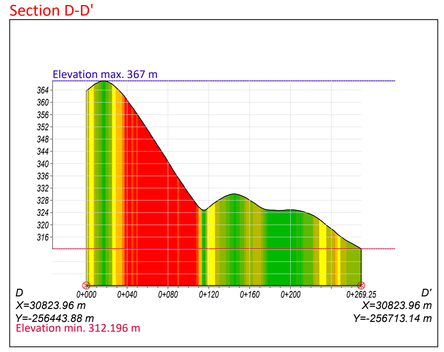

Section E-E'

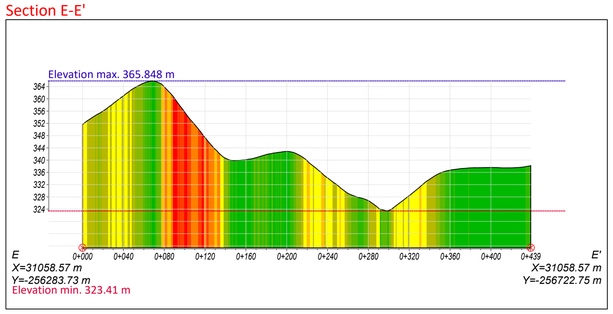

Section F-F'

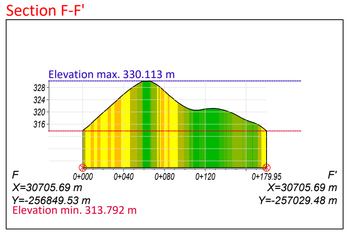

Section G-G'

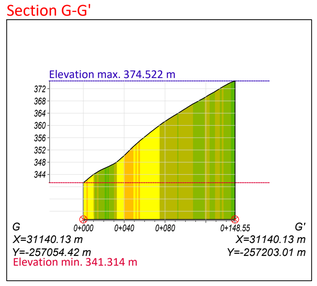

Section H-H'

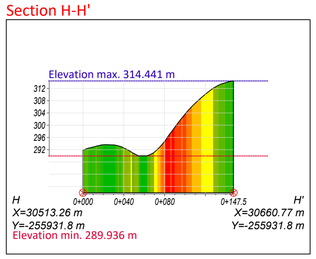

Section I-I'

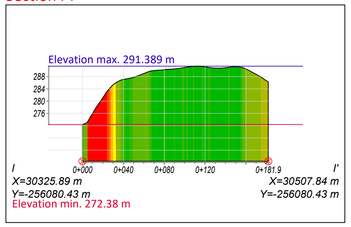

Section J-J'

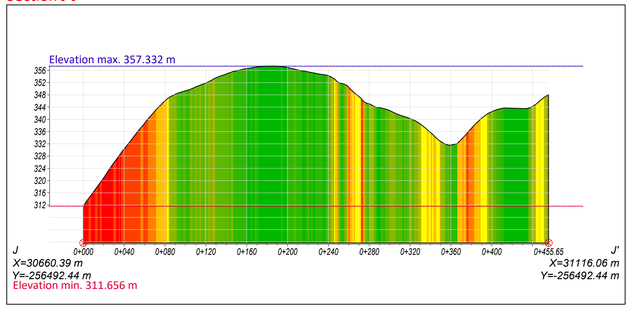

Section K-K'

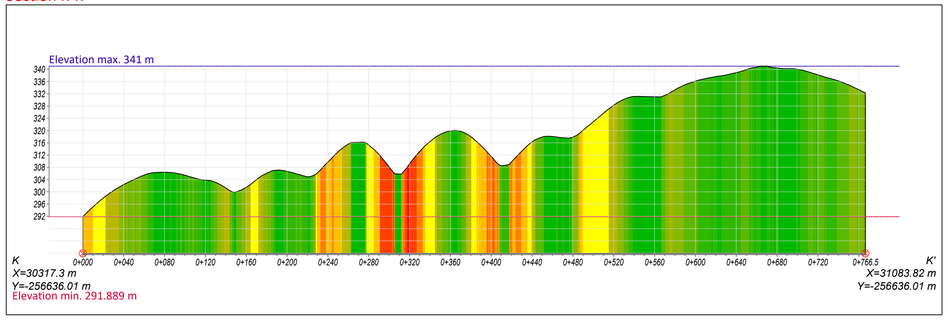

Section L-L'

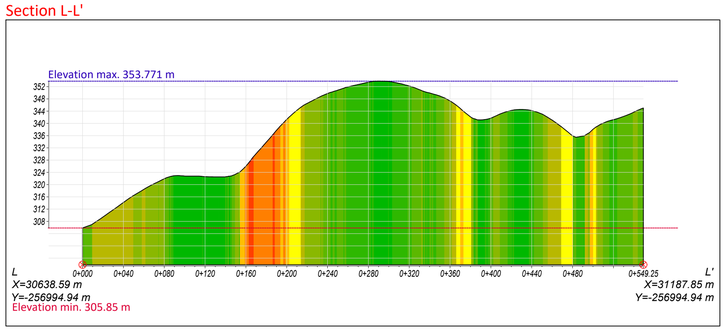

Section M-M'

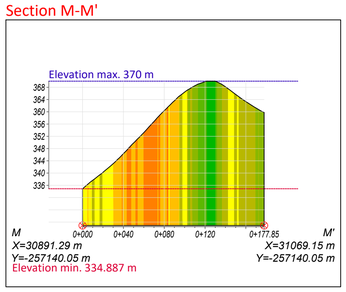

INTERVALOS DE INCLINAÇÃO

Intervalo, %	
0 - 4,99 %	
5 - 9,99 %	
10 - 14,99 %	
15 - 19,99 %	
20 - 24,99 %	
25 - 29,99 %	
30 - 34,99 %	
35 - 39,99 %	
40 - 44,99 %	
45 - 49,99 %	
50 - 142,815 %	

⊗ *Extremo do perfil*
Coordenadas X / Y

Sistema de Coordenadas: ETRS89.Portugal/TM06
Cotas e coordenadas em metros.

REV.	DESCRIÇÃO	DATA	ALTERADO	APROVADO
0B	SEGUNDA EMISSÃO	29.09.2026	J.P.	J.F.
0A	PRIMEIRA EMISSÃO	07.09.2026	J.F.	J.F.

CHINT

PROJECTO

CSF DE TERRA RUIVA (TAVIRA)
POTÊNCIA DE LIGAÇÃO 49,9MVA (DGEG 2778)

PROJETOU	J.P.
DESENHOU	J.P.
VERIFICOU	J.F.
APROVOU	J.F.
DATA	23.09.2026
FORMATO	A1 (841x594)

TÍTULO

Movimento de Terras Geral da Central FV
Perfis Topográficos

PLANO Nº
TERRA RUIVA PER

ESCALA 1:3.000 | REV. 0B

PAGINA 03 / 03